



## **BANDO DI ATTUAZIONE DELLA MISURA 4.1**

### **“Sviluppo sostenibile delle zone di pesca”**

(Artt. 43-45 Reg. 1198/06)

## **GRUPPO DI AZIONE COSTIERA**

### **“ADRIATICO - SALENTINO”**



## Finalità e obiettivi della misura 4.1



Il Fondo Europeo per la Pesca (FEP) finanzia azioni in materia di sviluppo sostenibile e miglioramento della qualità della vita delle popolazioni nelle zone di pesca. In particolare, le misure per lo sviluppo sostenibile delle zone di pesca mirano a realizzare l'obiettivo generale dello sviluppo sostenibile attraverso il raggiungimento di specifici obiettivi.

Il 24/02/2011 è stato pubblicato sul BURP n.29 il bando relativo alla misura 4.1 *“Sviluppo sostenibile delle zone di pesca”* con scadenza 26 giugno 2011.



## Obiettivi e Misure dell'Asse 4 del FEP

Obiettivo generale	Obiettivi specifici	Azioni ammissibili (Art. 44 del Regolamento (CE) 1198/2006)
<b>SVILUPPO SOSTENIBILE DELLE ZONE DI PESCA</b>	→ 1. mantenere la prosperità economica e sociale di tali zone e aggiungere valore ai prodotti della pesca e dell'acquacoltura →	- sostenere le infrastrutture e i servizi per la piccola pesca e il turismo a favore delle piccole comunità che vivono di pesca - aggiungere valore ai prodotti della pesca
	→ 2. preservare e incrementare l'occupazione nelle zone di pesca sostenendo la diversificazione o la ristrutturazione economica e sociale nelle zone che devono affrontare problemi socio-economici connessi ai mutamenti nel settore della pesca →	- rafforzare la competitività delle zone di pesca; - ristrutturare e riorientare le attività economiche, in particolare promuovendo l'ecoturismo, senza determinare però un aumento dello sforzo di pesca - diversificare le attività mediante la promozione della pluriattività dei pescatori, creando posti di lavoro aggiuntivi all'esterno del settore della pesca
	→ 3. promuovere la qualità dell'ambiente costiero →	- tutelare l'ambiente nelle zone di pesca per conservarne l'attrattiva, rivitalizzare e sviluppare le località e i paesi costieri con attività di pesca e preservare e migliorare il patrimonio naturale e architettonico - recuperare il potenziale produttivo nel settore della pesca, se danneggiato da calamità naturali o industriali
	→ 4. promuovere la cooperazione nazionale e transnazionale tra le zone di pesca →	- promuovere la cooperazione interregionale e transnazionale tra gruppi delle zone di pesca, soprattutto mediante l'istituzione di reti e la diffusione delle migliori pratiche
	→ 5. acquisire competenze e agevolare la preparazione e l'attuazione di una strategia di sviluppo locale →	- acquisire competenze e agevolare la preparazione e l'attuazione di una strategia di sviluppo locale
	→ 6. contribuire alle spese operative dei gruppi	- contribuire alle spese operative dei gruppi



## Beneficiari del bando

Gruppi di Azione Costiera (GAC) che si configurano come un insieme di soggetti pubblici e privati rappresentativi del tessuto socio-economico del territorio.

I GAC sono responsabili dell'attuazione del Piano di Sviluppo Costiero (PSC).



## Cosa fare per costituire il **Gruppo di Azione Costiera** e definire il **Piano di Sviluppo costiero**



- Formare il partenariato locale fra soggetti pubblici e privati.
- Sottoscrivere un accordo preliminare (protocollo di intesa) con l'impegno a costituirsi in società prima della presentazione della domanda.
- Evidenziare la suddivisione di ruoli fra componente pubblica e privata.
- Costituirsi in forma societaria con personalità giuridica.



## I punti cardini del Piano di Sviluppo Costiero (PSC)

- Le modalità di coinvolgimento del partenariato pubblico-privato.
- L'area di applicazione riferita ad una porzione del territorio regionale costiero delimitato a livello comunale, contiguo, omogeneo dal punto di vista fisico, economico e sociale.
- La diagnosi territoriale comprensiva della swot.
- La strategia di sviluppo locale dal basso verso l'alto.
- Le misure/azioni, comprendenti le azioni dirette, quali la *gestione, acquisizione di competenze, animazione, la cooperazione transnazionale e interregionale*, e le altre misure di cui all'art. 44 del Reg. 1198/2006.
- La coerenza interna ed esterna del PSC.
- Le procedure attuative del PSC comprensive del cronoprogramma, di una descrizione delle attività di controllo, delle attività di consultazione, di monitoraggio e di valutazione periodica del PSC, dell'attività di informazione ed animazione.
- Piano finanziario.
- Descrizione del GAC: partenariato, struttura responsabile dell'attuazione, forma giuridica, organi, struttura tecnico-amministrativa, attività prevista.
- Il funzionamento del partenariato, attività di consultazioni, di monitoraggio e di valutazione periodica della strategia, revisione della strategia.
- Il piano di comunicazione, informazione ed animazione.



## Le misure ammissibili



- a. Rafforzare la competitività delle zone di pesca.
- b. Ristrutturare e riorientare le attività economiche, in particolare promuovendo l'ecoturismo, senza determinare però un aumento dello sforzo di pesca.
- c. Diversificare le attività mediante la promozione della pluriattività dei pescatori, creando posti di lavoro aggiuntivi all'esterno del settore della pesca.
- d. Aggiungere valore ai prodotti della pesca.
- e. Sostenere le infrastrutture e i servizi per la piccola pesca e il turismo a favore delle piccole comunità che vivono di pesca.
- f. Tutelare l'ambiente nelle zone di pesca per conservarne l'attrattiva, rivitalizzare e sviluppare le località e i paesi costieri con attività di pesca e preservare e migliorare il patrimonio naturale e architettonico.
- g. Recuperare il potenziale produttivo nel settore della pesca, se danneggiata da calamità naturali o industriali.



## Le misure ammissibili

**Misura h: Promuovere la cooperazione interregionale e transnazionale tra gruppi delle zone di pesca, soprattutto mediante l'istituzione di reti e la diffusione delle migliori pratiche**

La misura è finalizzata a promuovere la cooperazione transnazionale e interregionale fra gruppi delle zone di pesca, soprattutto mediante l'istituzione di reti e la diffusione delle migliori pratiche.

Attraverso la cooperazione si vuole favorire la circolazione delle informazioni, delle metodologie, la trasferibilità delle strategie adottate, il confronto fra aree nazionali ed extranazionali per favorire l'adozione di soluzioni.

Sono ammissibili le seguenti azioni:

- Cooperazione interregionale tra più territori appartenenti allo Stato Italiano
- Cooperazione transnazionale tra più territori appartenenti a differenti Stati membri dell'UE





## Le misure ammissibili



### **Misura i: Acquisizione di competenze, preparazione ed attuazione della strategia di sviluppo locale**

Il GAC potrà realizzare attività di animazione sul territorio di intervento al fine di dare la massima promozione e condivisione delle strategie di sviluppo che intende sostenere.

Nell'ambito di tale misura sono ammissibili:

- Definizione della strategia di sviluppo locale
- Animazione sul territorio, successiva all'elaborazione del PSC
- Formazione del personale del GAC



### **Misura j: Spese operative dei gruppi**

Con questa misura il GAC finanzia la struttura operativa ed il personale tecnico ed amministrativo:

Nell'ambito di tale misura sono ammissibili:

- Funzionamento della struttura operativa del GAC



## Criteri di ammissibilità

**Nella compagine sociale la componente pubblica di soggetti pubblici che operano nel territorio di riferimento, sia in termini di soci che di capitale sociale detenuto, dev'essere compresa tra un minimo del 20% ed un massimo del 40%**

La **componente privata** sia in termini di soci che di capitale sociale detenuto dev'essere così rappresentata:

- Soggetti economici rappresentativi del settore della pesca e dell'acquacoltura per un minimo del 20% ed un massimo del 40%
- Altri soggetti del tessuto sociale, economico ed ambientale del territorio per un minimo del 20% ed un massimo del 40%

Ogni singolo socio privato non può detenere una quota di capitale sociale superiore al 10%

L'area interessata al GAC deve possedere contemporaneamente i seguenti 3 requisiti:

- Comprendere almeno 3 Comuni fra loro contigui
- Presentare una popolazione residente di almeno 30.000 abitanti e di massimo 150.000 abitanti
- Presentare un rapporto fra occupati nella pesca e nelle attività connesse e gli occupati totali pari ad almeno l'1% (dati censimento 2001)



## Spese ammissibili

Le spese sono ammissibili se considerate tali dalle Linee Guida per la determinazione delle spese ammissibili del Programma FEP 2007/2013 approvate dal MIPAF con Decreto n. 50 del 09 settembre 2009.

Possono essere finanziate fino ad un massimo del 15% misure quali la promozione e il miglioramento delle competenze professionali e dell'accesso al mondo del lavoro, in particolare per le donne.

I costi per le misure "i - acquisizione di competenze, preparazione ed attuazione della strategia di sviluppo locale" e "j - spese operative dei gruppi" non possono superare il 20% per il GAC di nuova costituzione.

L'inizio del periodo di ammissibilità della spesa decorre dal 1° gennaio 2007.

La Regione assegna il 10% delle risorse disponibili al finanziamento di azioni relative alla cooperazione interregionale e transnazionale.

**La quota pubblica di ogni PSC non può essere inferiore ad Euro 1.500.000,00 e superiore ad Euro 1.975.000,00.**

Il piano finanziario dovrà articolarsi in tre annualità.



## Il Comitato promotore del GAC “Adriatico-Salentino”



Provincia di Lecce, AGCI AGRITAL, FEDERCOOPESCA, FEDERPESCA, LEGAPESCA, UNCI PESCA, Osservatorio Nazionale della Pesca, Comune di Vernole, Comune di Melendugno, Comune di Otranto, Comune di Santa Cesarea Terme, Comune di Castro e Comune di Diso



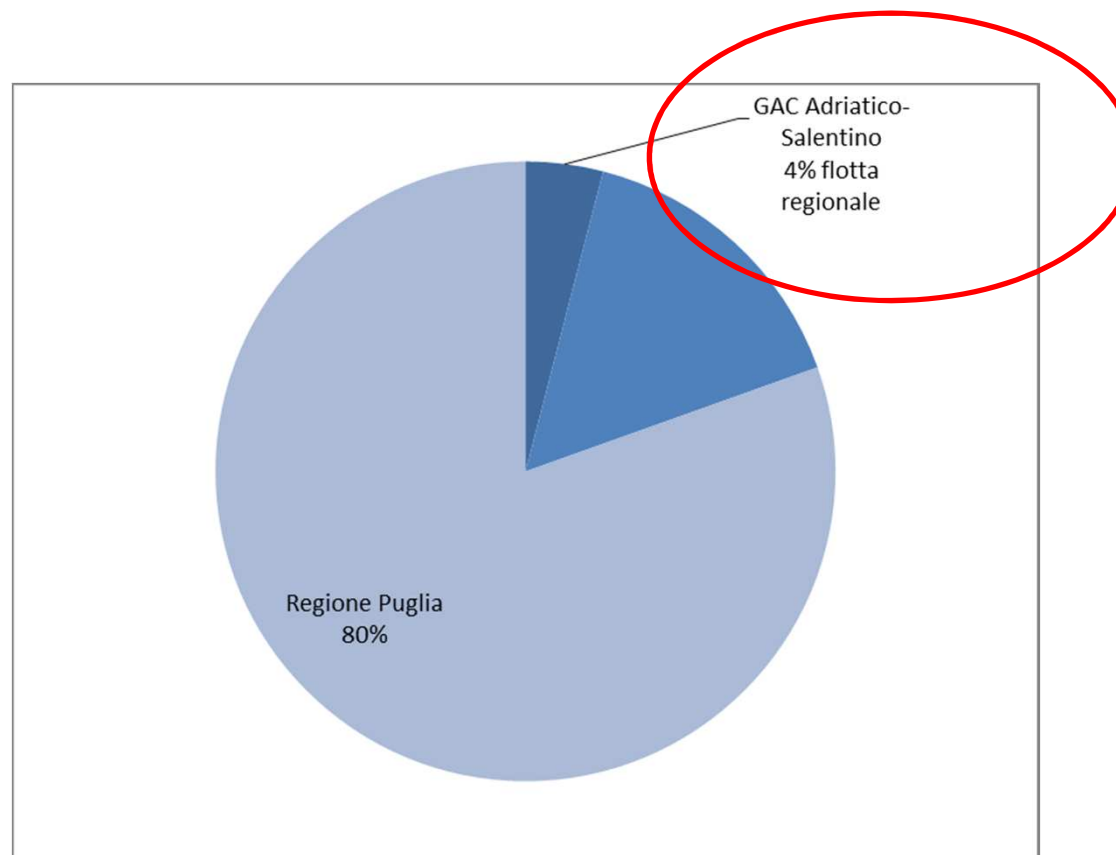
## Descrizione dell'area - OCCUPATI

N_ISTAT	Denominazione	Superficie territoriale totale (kmq)	Popolazione residente al 31/12/2008 n.	Occupati	
				Settore Pesca Piscicoltura e servizi connessi n.	Totale generale n.
75093	Vernole	60,6	7.431	10	2.259
75043	Melendugno	91,1	9.780	35	2.902
75057	Otranto	76,2	5.496	14	1.412
75072	Santa Cesarea Terme	26,5	3.094	0	992
75096	Castro	4,4	2.543	38	765
75027	Diso	11,6	3.163	3	914
<b>TOTALE</b>			<b>31.507</b>	<b>100</b>	<b>9.244</b>

Rapporto occupati settore pesca/Totale generale = 1,08%



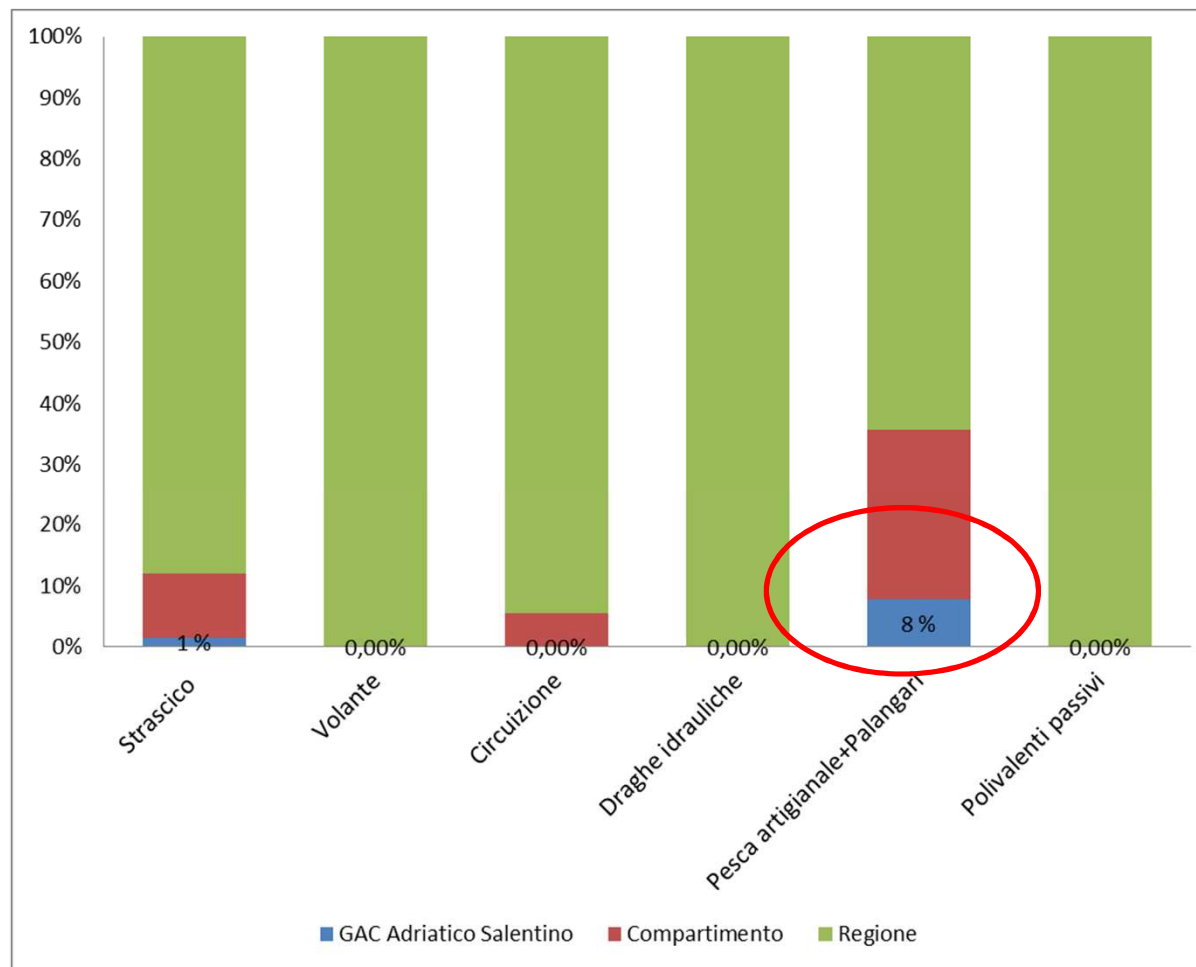
# Descrizione dell'area FLOTTA





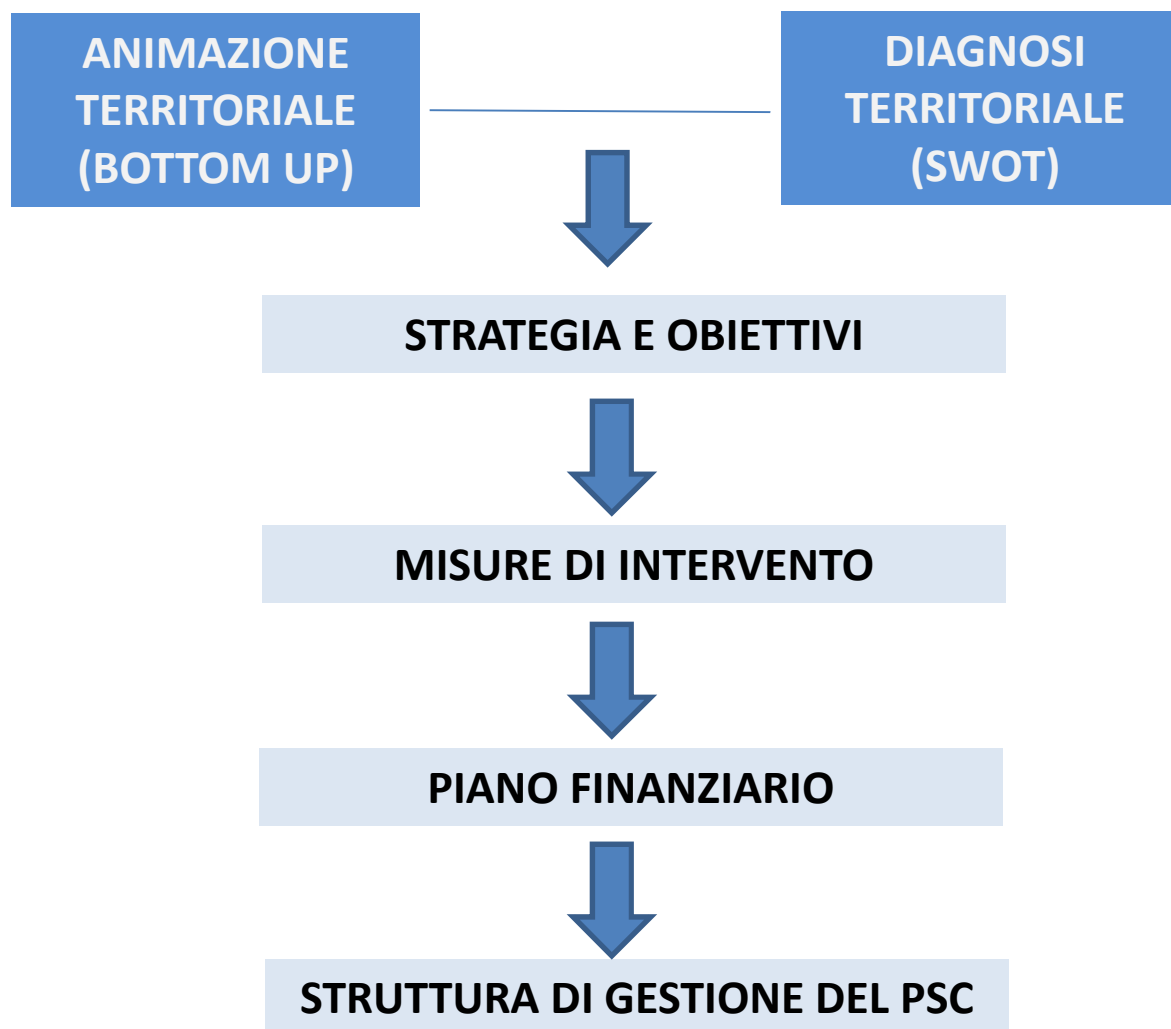
# Descrizione dell'area

## TIPOLOGIA ATTREZZI





## Piano di Sviluppo Costiero (PSC) - Le fasi di attuazione







## Il Questionario di raccolta dati



**P.O. FEP - FONDO EUROPEO PER LA PESCA 2007-2013**  
**ASSE IV**  
**MISURA 4.1 "SVILUPPO SOSTENIBILE DELLE ZONE DI PESCA"**  
(Artt. 43-45 Reg. CE 1198/06)

Partenariato promotore del GAC "ADRIATICO-SALENTINO"

### Questionario e Scheda per la raccolta Proposte

Informazioni generali				
Denominazione/Cognome e Nome	<input type="text"/>			
Indirizzo	<input type="text"/>	Località	<input type="text"/>	Prov. <input type="text"/>
Telefono	<input type="text"/>	Fax	<input type="text"/>	Cell. <input type="text"/>
<input type="text"/>				

Area download: [www.gacsalentini.it](http://www.gacsalentini.it)



***Assistenza tecnica:***  
*Cooperativa HYDRA*  
[info@gacsalentini.it](mailto:info@gacsalentini.it)  
[www.gacsalentini.it](http://www.gacsalentini.it)  
*Fax 0832 1831064*  
*Cell 320 7673766*